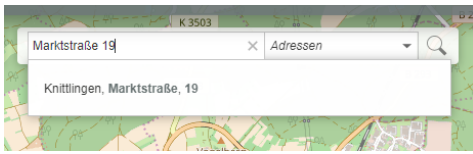


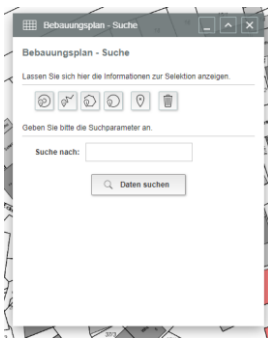
1. Geben Sie im Adressfeld Ihre Adresse oder Flurstücksnummer ein



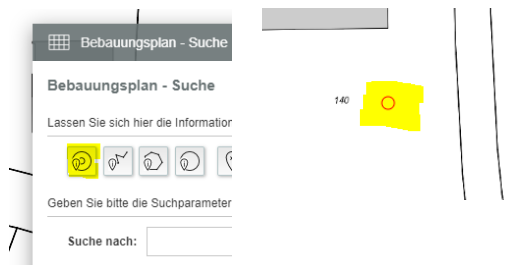
2. Oben in der grauen Leiste unter „Funktionen“ die „Bebauungsplan – Suche“ auswählen



3. Es erscheint ein Feld mit „Bebauungsplan – Suche“



4. Klicken Sie nun das Suchfeld (gelb markiert) an und klicken Sie danach (*Mauszeiger wird zum roten Kreis*) auf das entsprechende Grundstück



5. Rechts im Feld „Bebauungsplan – Suche“ erscheint der entsprechende Bebauungsplan und alle Unterlagen, die dazu gehören. Der „Rechtsplan“ ist in der Regel der Bebauungsplan mit Textlichen Festsetzungen (falls diese nicht separat aufgeführt sind).

